

Утверждена
Постановлением администрации

(наименование документа об утверждении, включая наименования органов государственной власти или

Вожегодского муниципального округа

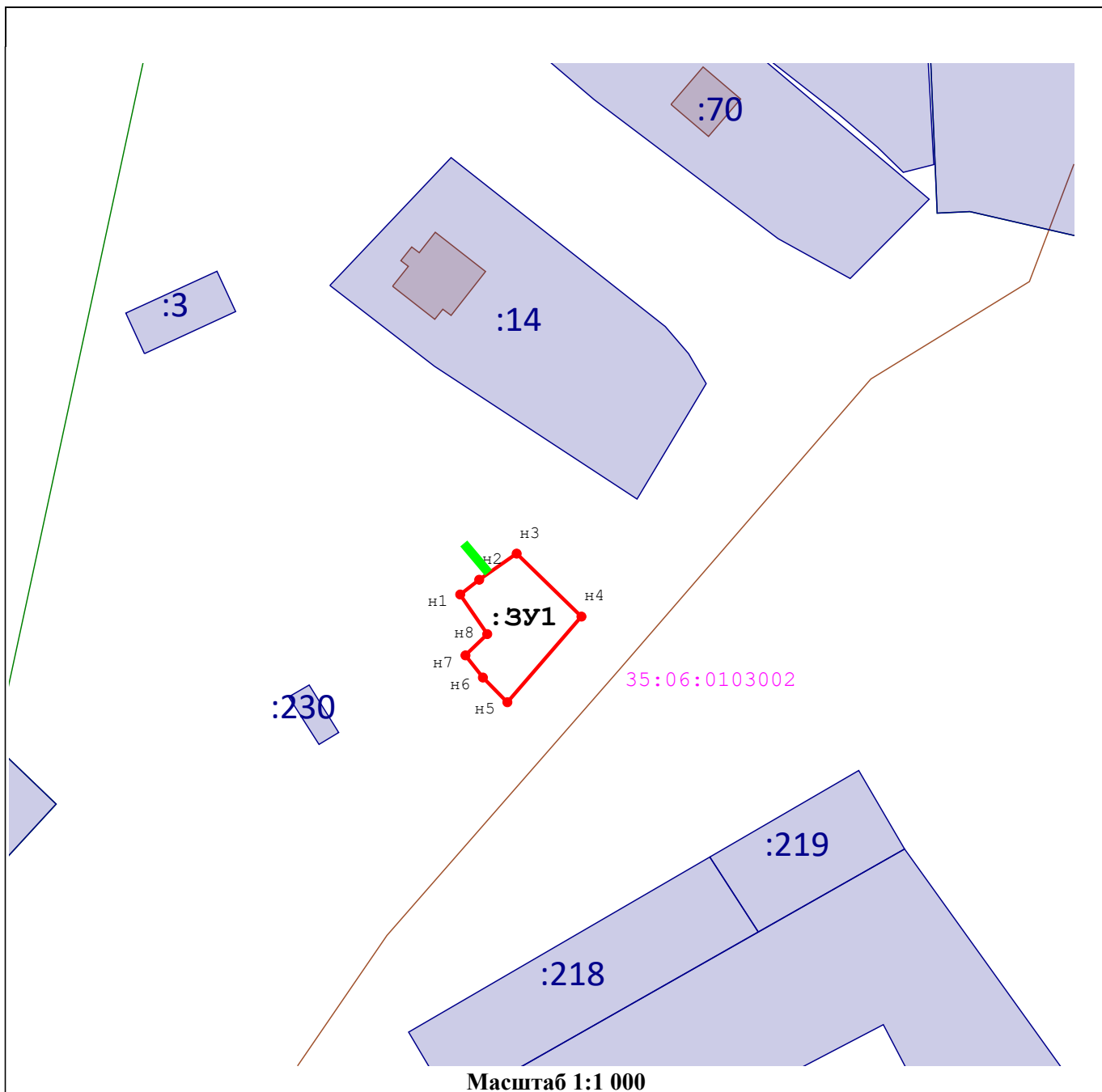
органов местного самоуправления, принявших решение об утверждении схемы или

подписавших соглашение о перераспределении земельных участков)

от _____ № _____


**Схема расположения земельного участка или земельных
участков на кадастровом плане территории**


Условный номер	35:06:0103002:3У1	
Площадь земельного участка	258 м ²	
<small>(указывается проектная площадь образуемого земельного участка, вычисленная с использованием технологических и программных средств, в том числе размещенных на официальном сайте федерального органа исполнительной власти, уполномоченного Правительством Российской Федерации на осуществление государственного кадастрового учета, государственной регистрации прав, ведение Единого государственного реестра недвижимости и предоставление сведений, содержащихся в Едином государственном реестре недвижимости, в информационно-телекоммуникационной сети "Интернет" (далее - официальный сайт), с округлением до 1 квадратного метра. Указанное значение площади земельного участка может быть уточнено при проведении кадастровых работ не более чем на десять процентов)</small>		
Обозначение характерных точек границ	Координаты, м	
	<small>(указываются в случае подготовки схемы расположения земельного участка с использованием технологических и программных средств, в том числе размещенных на официальном сайте. Значения координат, полученные с использованием указанных технологических и программных средств, указываются с округлением до 0,01 метра)</small>	
	X	Y
1	2	3
н1	492 315,69	3 175 568,80
н2	492 318,11	3 175 571,91
н3	492 322,39	3 175 578,03
н4	492 312,07	3 175 588,62
н5	492 298,03	3 175 576,51
н6	492 302,08	3 175 572,51
н7	492 305,71	3 175 569,66
н8	492 309,20	3 175 573,22
н1	492 315,69	3 175 568,80





Условные обозначения:


:3У1 - обозначение образуемого земельного участка


 - граница кадастрового квартала


 - характерная точка границы земельного участка, сведения ЕГРН о которой соответствуют требованиям, установленным в соответствии с частью 13 статьи 22 Федерального закона от 13 июля 2015 г. N 218-ФЗ "О государственной регистрации недвижимости"

 - характерная точка границы земельного участка, сведения о которой отсутствуют в ЕГРН, местоположение которой определено при кадастровых работах (новая характерная точка)

 - часть границы, сведения ЕГРН о которой позволяют однозначно определить ее положение на местности

 - часть границы, местоположение которой определено при выполнении кадастровых работ

 н6 - образуемая точка, сведения о которой позволяют однозначно определить ее местоположение

 - обеспечение доступа (прохода/проезда) к образуемому земельному участку