

**Утверждена**  
**Постановлением администрации**

(наименование документа об утверждении, включая наименования органов государственной власти или

**Вожегодского муниципального округа**

органов местного самоуправления, принявших решение об утверждении схемы или

подписавших соглашение о перераспределении земельных участков)

от \_\_\_\_\_ № \_\_\_\_\_

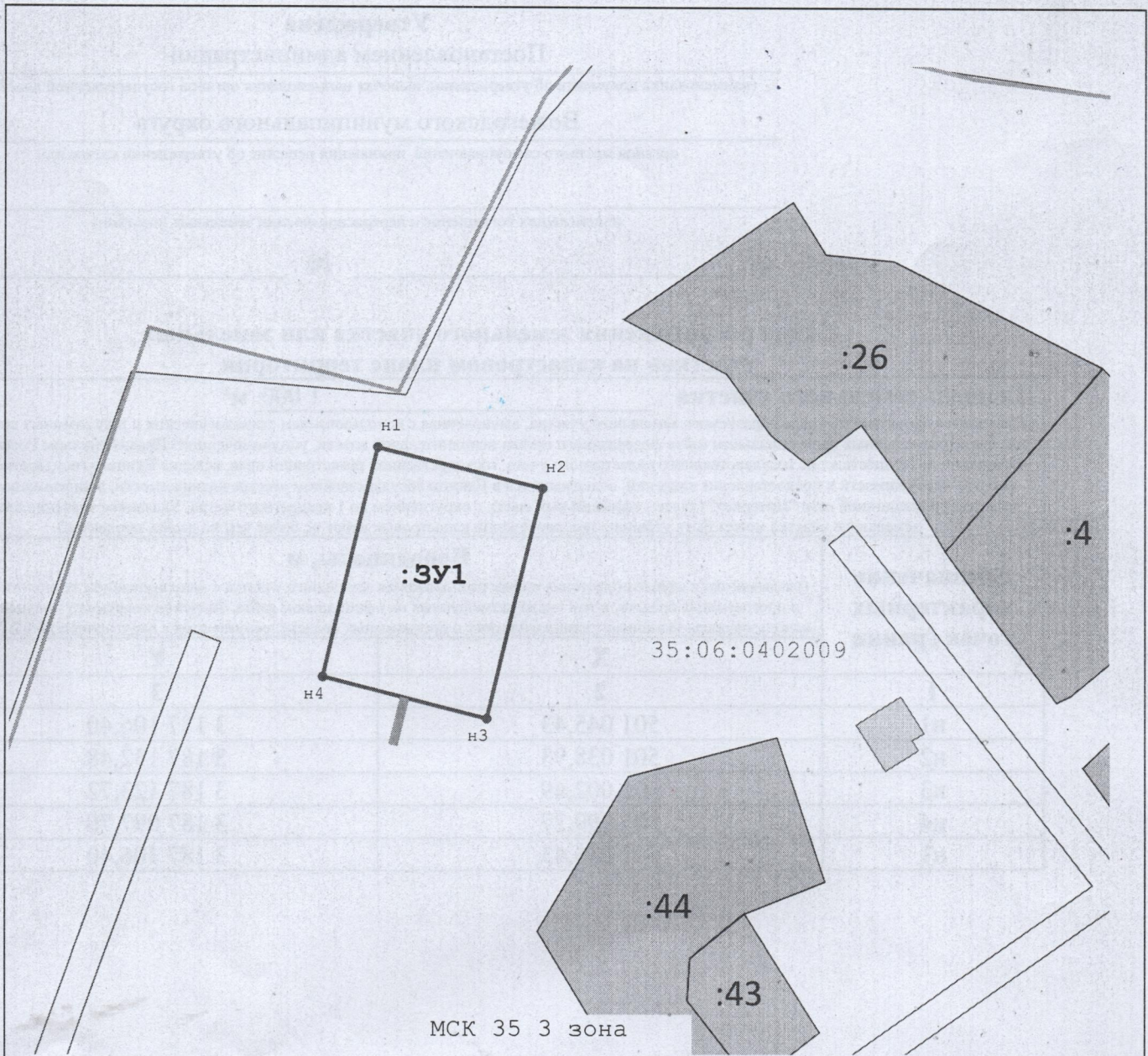
**Схема расположения земельного участка или земельных  
участков на кадастровом плане территории**

**Площадь земельного участка** \_\_\_\_\_ **1 000 м<sup>2</sup>**

(указывается проектная площадь образуемого земельного участка, вычисленная с использованием технологических и программных средств, в том числе размещенных на официальном сайте федерального органа исполнительной власти, уполномоченного Правительством Российской Федерации на осуществление государственного кадастрового учета, государственной регистрации прав, ведение Единого государственного реестра недвижимости и предоставление сведений, содержащихся в Едином государственном реестре недвижимости, в информационно-телекоммуникационной сети "Интернет" (далее - официальный сайт), с округлением до 1 квадратного метра. Указанное значение площади земельного участка может быть уточнено при проведении кадастровых работ не более чем на десять процентов)








Обозначение характерных точек границ	Координаты, м	
	X	Y
1	2	3
н1	501 045,43	3 187 106,40
н2	501 038,93	3 187 132,48
н3	501 002,69	3 187 123,72
н4	501 009,27	3 187 097,70
н1	501 045,43	3 187 106,40





Масштаб 1:1 000

**Условные обозначения:**

-  - часть границы, сведения ЕГРН о которой позволяют однозначно определить ее положение на местности
-  - часть границы, местоположение которой определено при выполнении кадастровых работ
-  - характерная точка границы земельного участка, сведения ЕГРН о которой соответствуют требованиям, установленным в соответствии с частью 13 статьи 22 Федерального закона от 13 июля 2015 г. N 218-ФЗ "О государственной регистрации недвижимости"
-  - характерная точка границы земельного участка, сведения о которой отсутствуют в ЕГРН, местоположение которой определено при кадастровых работах (новая характерная точка)
-  н6 - образуемая точка, сведения о которой позволяют однозначно определить ее местоположение
-  - обеспечение доступа (прохода/проезда) к образуемому земельному участку
-  - граница кадастрового квартала
- :3У1** - обозначение образуемого земельного участка
- :4** - номер кадастрового квартала

35:06:0101001