Схема водоснабжения и водоотведения Вожегодского муниципального округа Вологодской области до 2045 года

Схема водоснабжения д. Ольшуковская фрагмент территории М1:5000

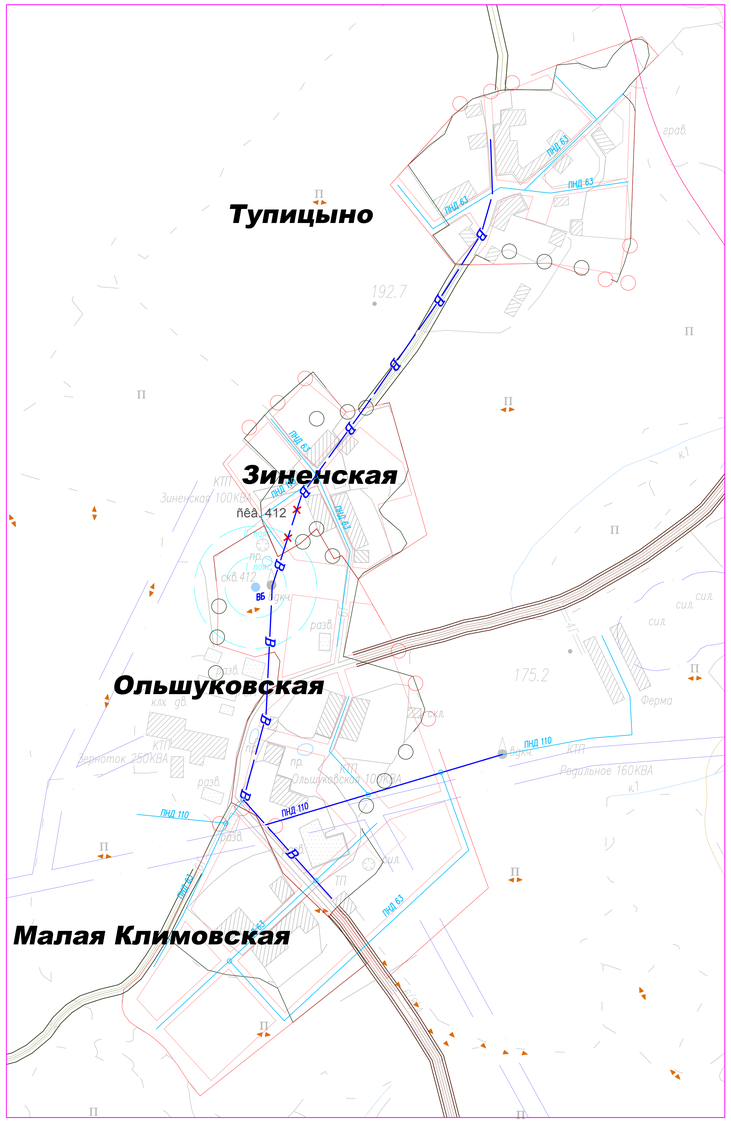

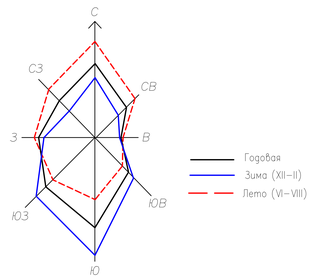

Схема водоснабжения и водоотведения д. Савинская фрагмент территории М1:5000

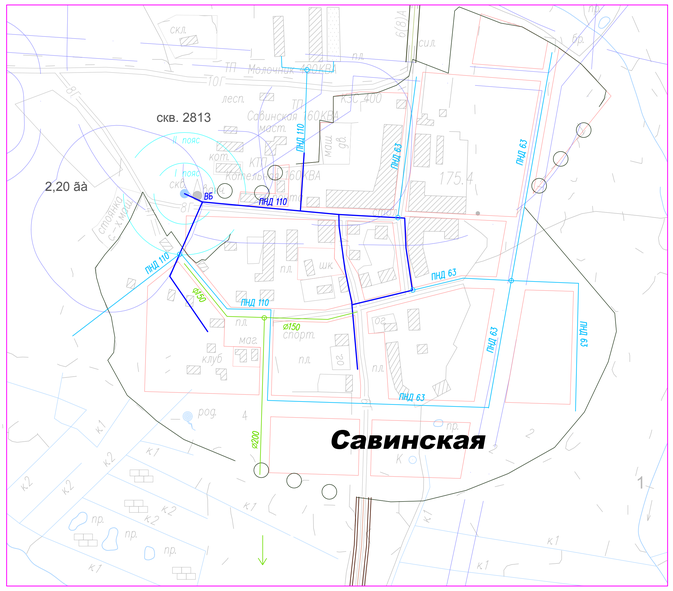

УСЛОВНЫЕ ОБОЗНАЧЕНИЯ

Административное деление

- Вожега — административный центр Вожегодского муниципального округа
- Холуй — перспективные населенные пункты
- Пелевиха — населенные пункты с малой перспективой
- Корапи — прочие населенные пункты

Сущ 1 оч Р.С.

Границы

- граница Вожегодского муниципального округа
- существующие границы населенных пунктов
- проектируемые границы населенных пунктов
- граница земель СПК "Маргино"
- граница земель СПК "Смелое"
- граница земель СПК "Вожегодский"
- граница земель СПК Им. Чкалова

Землепользование

- Жилая зона
- улицы в красных линиях

Инженерные сети

- существующий водопровод
- перекладываемый участок существующего водопровод на больший диаметр трубопровода
- проектируемый водопровод на I очередь строительства
- проектируемый водопровод на расчетный срок
- переход через ж/д пути в 2 нитки в чехле из стальных труб диаметром 325 х 6 мм
- существующая самотечная канализация
- существующая напорная канализация
- проектируемая бытовая самотечная канализация на I очередь строительства
- проектируемая бытовая самотечная канализация на расчетный срок
- проектируемая напорная канализация
- ОСК — существующая канализационная станция
- ПОСК — проектируемая канализационная станция
- переход через ж/д пути в 2 нитки в чехле из стальных труб диаметром 200 мм

Сущ 1 оч Р.С.

Земли промышленности, энергетики, транспорта, связи, радиовещания, телевидения, информатики, земель для обеспечения космической деятельности, земли обороны, безопасности и земель иного специального назначения

- границы земель автомобильных дорог
- границы земель железной дороги

Транспортная инфраструктура

- автодорога регионального (межмуниципального) значения
- автодорога местного (внутрирайонного) значения
- железная дорога
- проселочные дороги

Сущ 1 оч Р.С.

Охрана окружающей среды

- границы санитарно-защитных зон
- водоохранная зона
- прибрежно-защитная полоса
- пояса охраны водозабора

Изм.	Кол.уч	Лист	№ уч	Подпись	Дата	Схема водоснабжения и водоотведения Вожегодского муниципального округа Вологодской области до 2045 года		
Разработал		Карташева А.В.				д. Ольшуковская, д. Савинская	Стадия	Лист	Листов
Ген.директор		Антонов С.А.						1	2
						ООО "ЭнергоАудит" Вологда			

Согласовано

Взамен инв. №

Подп. и дата

Инв. № подл.